



illuntzar, mirador de urdaibai

10,5 Km - 3h 30'

Recorrido montañoero por los pastos de Illuntzar y los barrios de Nabarniz, donde el caserío aún conserva su esencia y desde donde se puede visitar el *Oppidum* de Arrola.

El monte Illuntzar es una verdadera atalaya de la Reserva de la Biosfera de Urdaibai. Desde los pastos más cercanos a la cima se puede observar el rico y diverso paisaje de nuestra comarca, donde destacan los pastos de montaña, la campiña atlántica de los valles altos entre Ereño, Nabarniz y Aulesti, el encinar cantábrico del monte Ereñozar, el valle de Oma, las marismas de la zona de Murueta, Busturia, Gautegiz-Arteaga y los montes que limitan la cuenca del Oka.

De carácter montañoero, este sendero nos permite acceder a la cima de Illuntzar partiendo del propio núcleo de Elexalde. Una amplia pista parte del barrio de Merika y asciende suavemente hasta la base de la cima, donde comenzamos a disfrutar de una de las más bellas panorámicas de nuestro territorio. Desde la cima el sendero comienza a descender, cruzando hacia el norte los pastos montanos, donde encontramos vacas, ovejas y caballos. Esta zona esconde numerosas simas, como la de Ineritze, con 330 m de profundidad.

El recorrido continua hacia la zona de Airo, donde encontramos las ruinas de un inmenso caserío, junto a un pequeño y bello hayedo.

Una amplia pista nos acerca al cruce de Kurtziagana desde donde parte la antigua calzada que descendía a los barrios de Intxaurraga e Ikazurieta. Son numerosos los tesoros etnográficos que esconden sus caseríos.

Un bonito paseo entre caseríos, huertas, pastos y pequeños bosquetes nos permite acceder al barrio de Urbarri, donde tras pasar junto a la ermita de San Migel el recorrido asciende nuevamente a Elexalde.



información

Oficinas de turismo:

- Gernika-Lumo 94 625 58 92
- Bermeo 94 617 91 54
- Mundaka 94 617 72 01

Transporte público:

- Bizkaibus 946 125 555
- Euskotren 902 54 32 10



Patronato de la Reserva de la Biosfera de Urdaibai.
Torre Madariaga
94 403 23 60

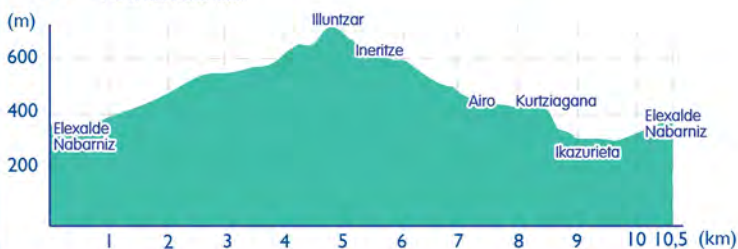
ficha técnica

- Inicio / fin del recorrido: Elexalde-Nabarniz
- Longitud del recorrido: 10,5 km
- Desnivel: 420 m
- Tiempo estimado: 3h 30'

Recomendaciones:

- Dirección recomendada: Elexalde-Nabarniz-Merika-Illuntzar-Airo-Ikazurieta-Intxaurraga-Urbarri-Elexalde.
- Otros posibles puntos de partida: Ikazurieta y Urbarri.
- Recuerda que se trata de un recorrido montañoero, donde las temperaturas son más extremas. Elige una ropa y calzado adecuado y lleva el agua necesaria.

Perfil del recorrido:



MIDE

Método para medir la dificultad técnica y exigencia física de los senderos. Nivel de dificultad del 1 al 5, de menor a mayor dificultad.


- 2 Medio
- 2 Desplazamiento
- 2 Itinerario
- 3 Esfuerzo

Recuerda

- Prepara la excursión
- No molestes a los animales
- No olvides los prismáticos
- No arranques las flores
- Deja los cierres como estaban
- No dejes residuos



Arnaga y caserío de Zabalintxaurreta



Pastos montanos

hayedo de airo

Junto al caserío de Airo se esconde uno de los más valiosos tesoros de nuestro patrimonio etnobotánico, un pequeño bosque de hayas trasmochas. Estos bosques, estrechamente vinculados al aprovechamiento de la madera, ocuparon en el pasado grandes extensiones, pero hoy, es escasa su presencia.



en los valles altos

Nabarniz ha sabido conservar un sinfín de elementos vinculados al caserío. Estos excelentes ejemplos del día a día en los caseríos de estos valles altos son hórreos, leñeras, pajares, potros de herrar, caleros, lavaderos, fuentes, caminos encachados, ermitas... que podrás descubrir en este recorrido.



(112) SOS DEIAK

Senderos homologados. Simbología.

PR®

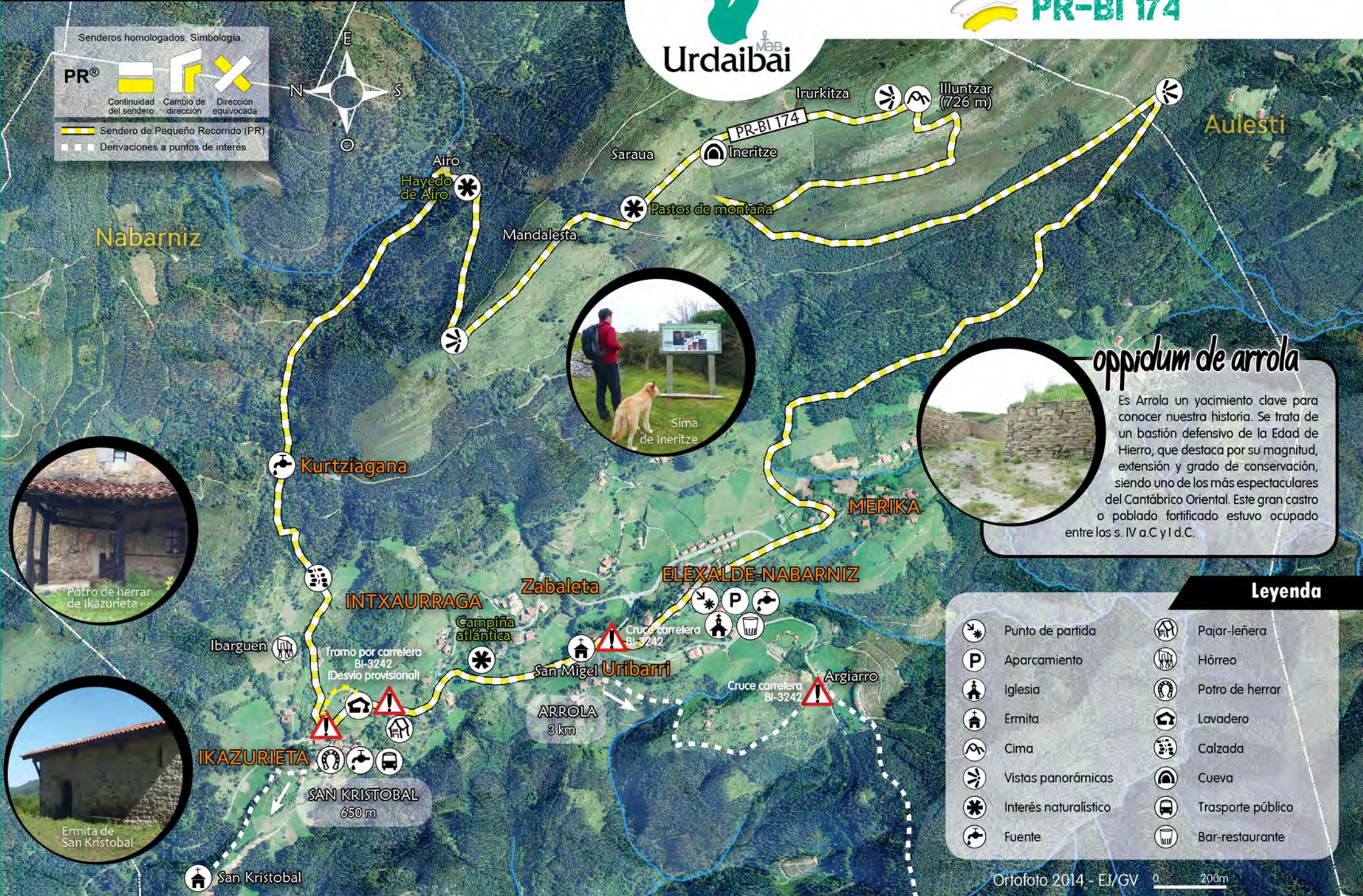
Continuidad del sendero

Cambio de dirección

Dirección equivocada

Sendero de Pequeño Recorrido (PR)

Derivaciones a puntos de interés



oppidum de arrola

Es Arrola un yacimiento clave para conocer nuestra historia. Se trata de un bastión defensivo de la Edad de Hierro, que destaca por su magnitud, extensión y grado de conservación, siendo uno de los más espectaculares del Cantábrico Oriental. Este gran castro o poblado fortificado estuvo ocupado entre los s. IV a.C y I d.C.



Legenda

- | | | | |
|--|-----------------------|--|-------------------|
| | Punto de partida | | Pajar-leñera |
| | Aparcamiento | | Hórreo |
| | Iglesia | | Potro de herrar |
| | Ermita | | Lavadero |
| | Cima | | Calzada |
| | Vistas panorámicas | | Cueva |
| | Interés naturalístico | | Trasporte público |
| | Fuente | | Bar-restaurante |